

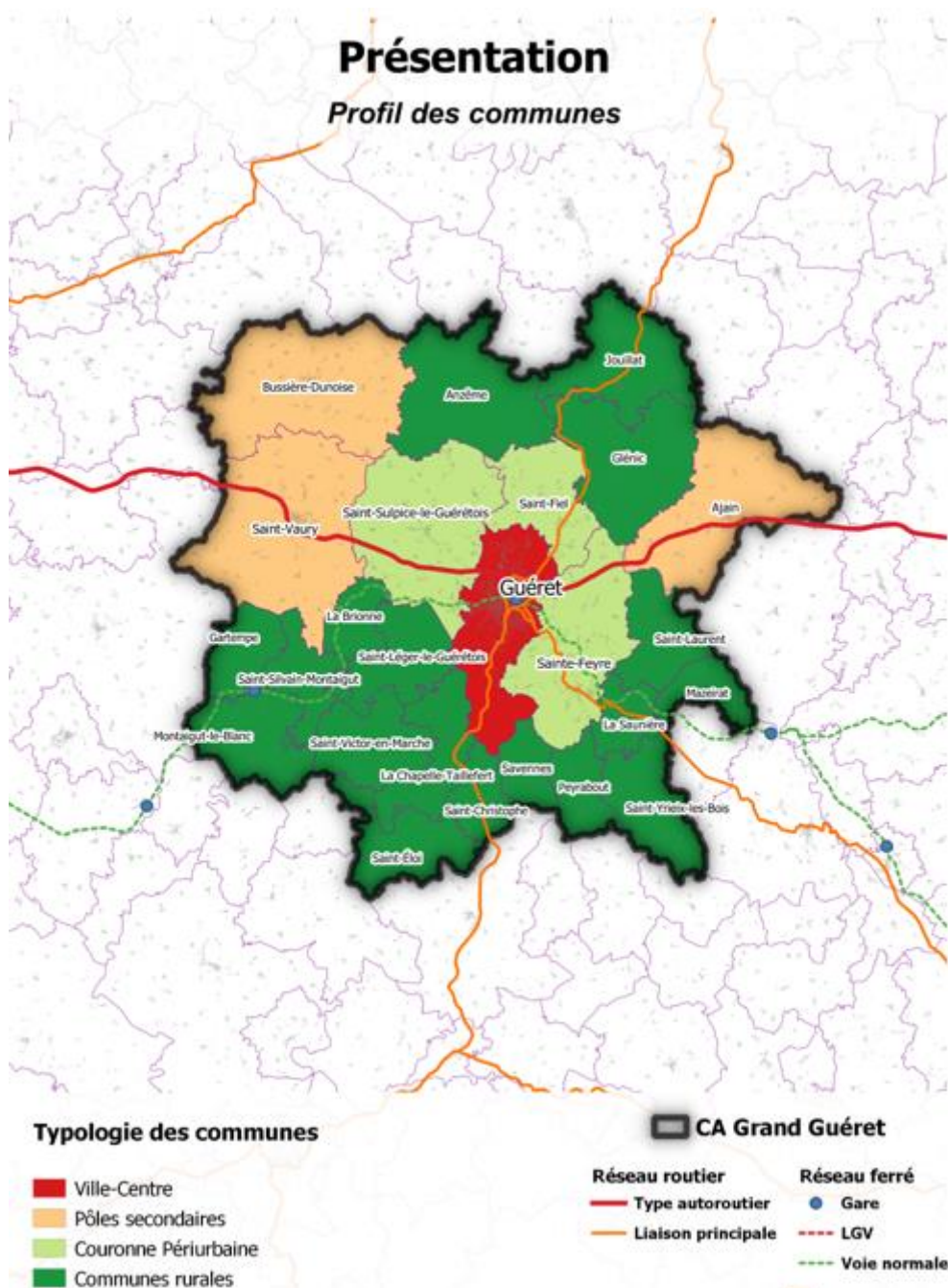
Requalification du Centre-Ville de Guéret

Dossier d'enquête préalable à la Déclaration d'Utilité Publique (DUP)

de l'Opération de Restauration Immobilière (ORI)

ANNEXE CARTOGRAPHIQUE

Communauté de Communes du Grand Guéret aujourd'hui :



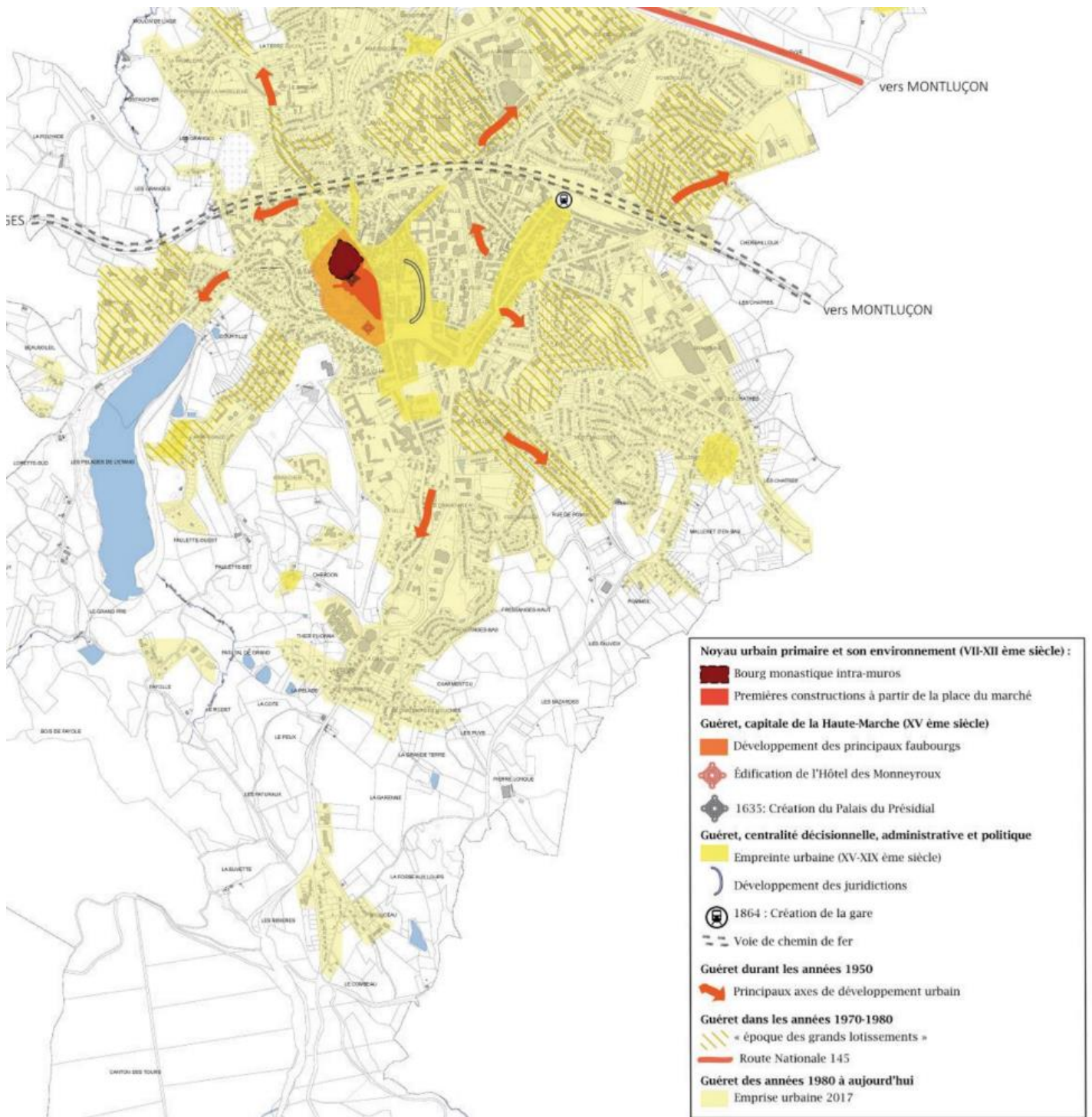
Guéret Historique :

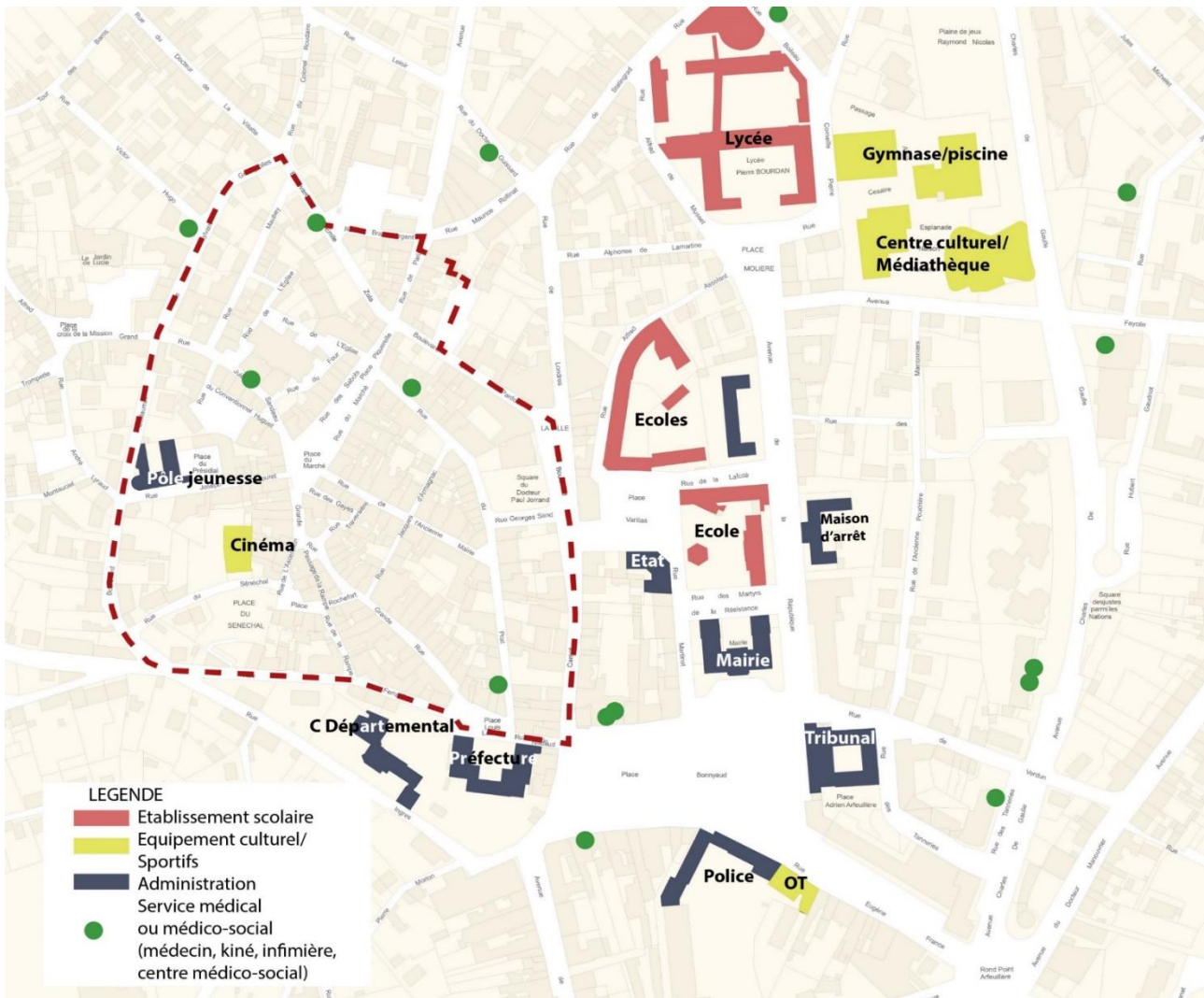


Cadastre Napoléonien en 1821 :



Etapes du développement de l'urbanisation de Guéret :





Ma sélection

Site classé ou inscrit - Creuse - 23

- Classé
- Inscrit

En date du : 2018-12-21
 Propriétaire : DRAC Nouvelle-Aquitaine

Protection au titre des abords de monuments historiques (AC1) - Creuse - 23

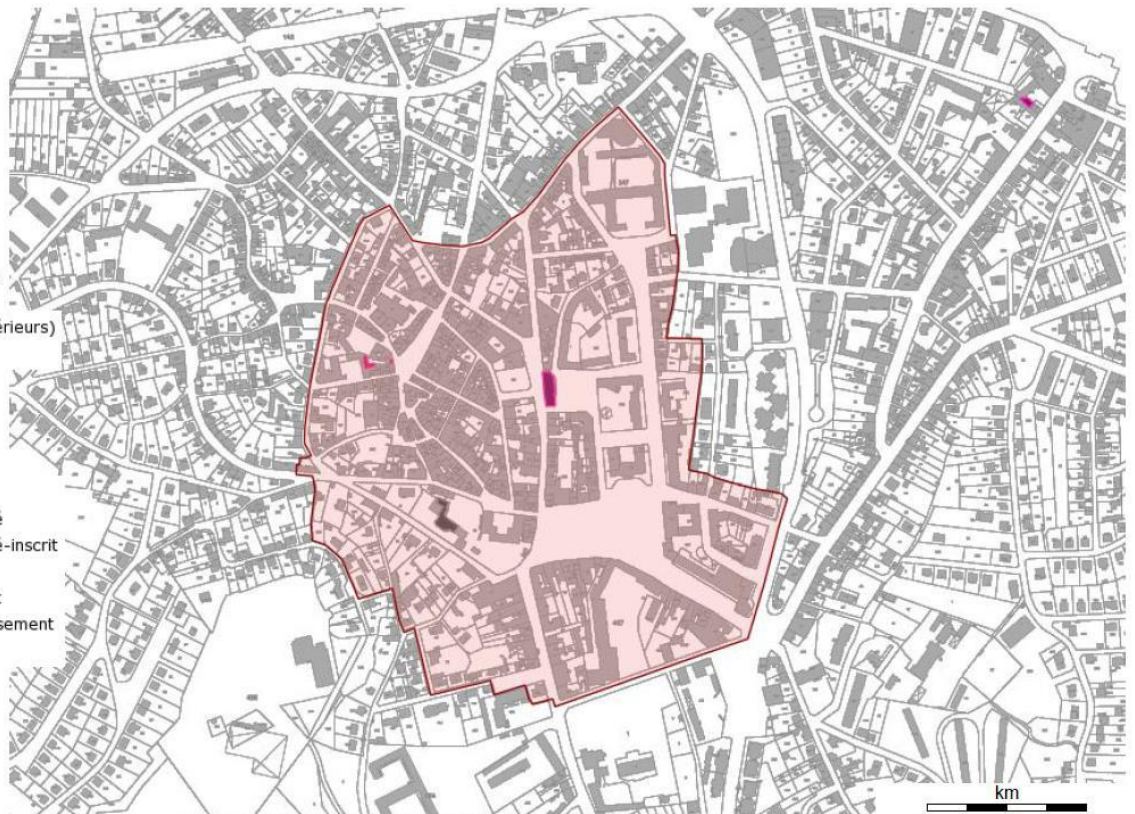
- Périmètres MH (intérieurs)
 - Périmètres MH
- En date du : 2021-04-02
 Propriétaire : DRAC Nouvelle-Aquitaine

Immeubles classés ou inscrits - Creuse - 23

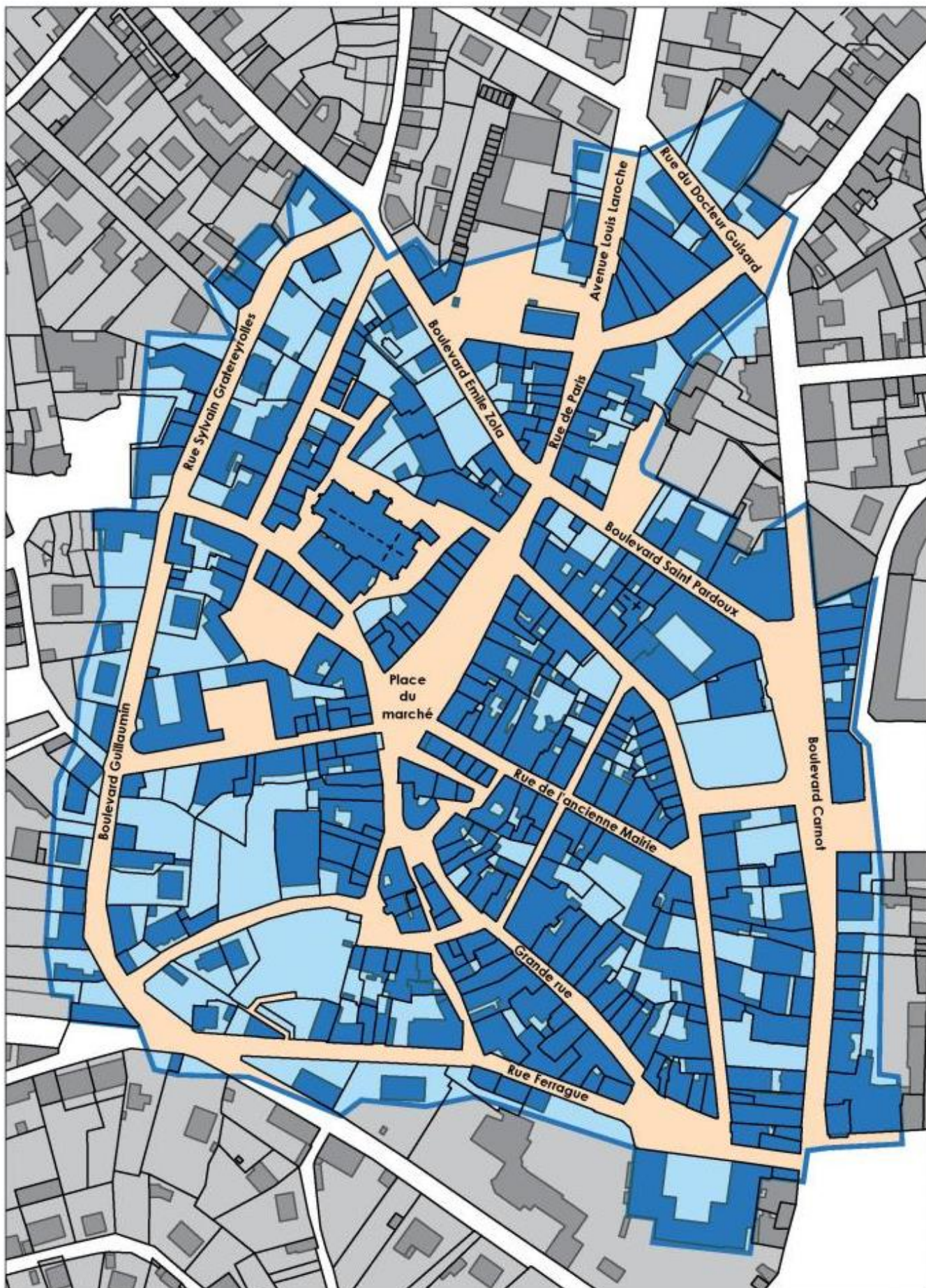
- Classé
 - Partiellement classé
 - Partiellement classé-inscrit
 - Inscrit
 - Partiellement inscrit
 - En instance de classement
 - Par défaut
- En date du : 2021-03-10
 Propriétaire : DRAC Nouvelle-Aquitaine

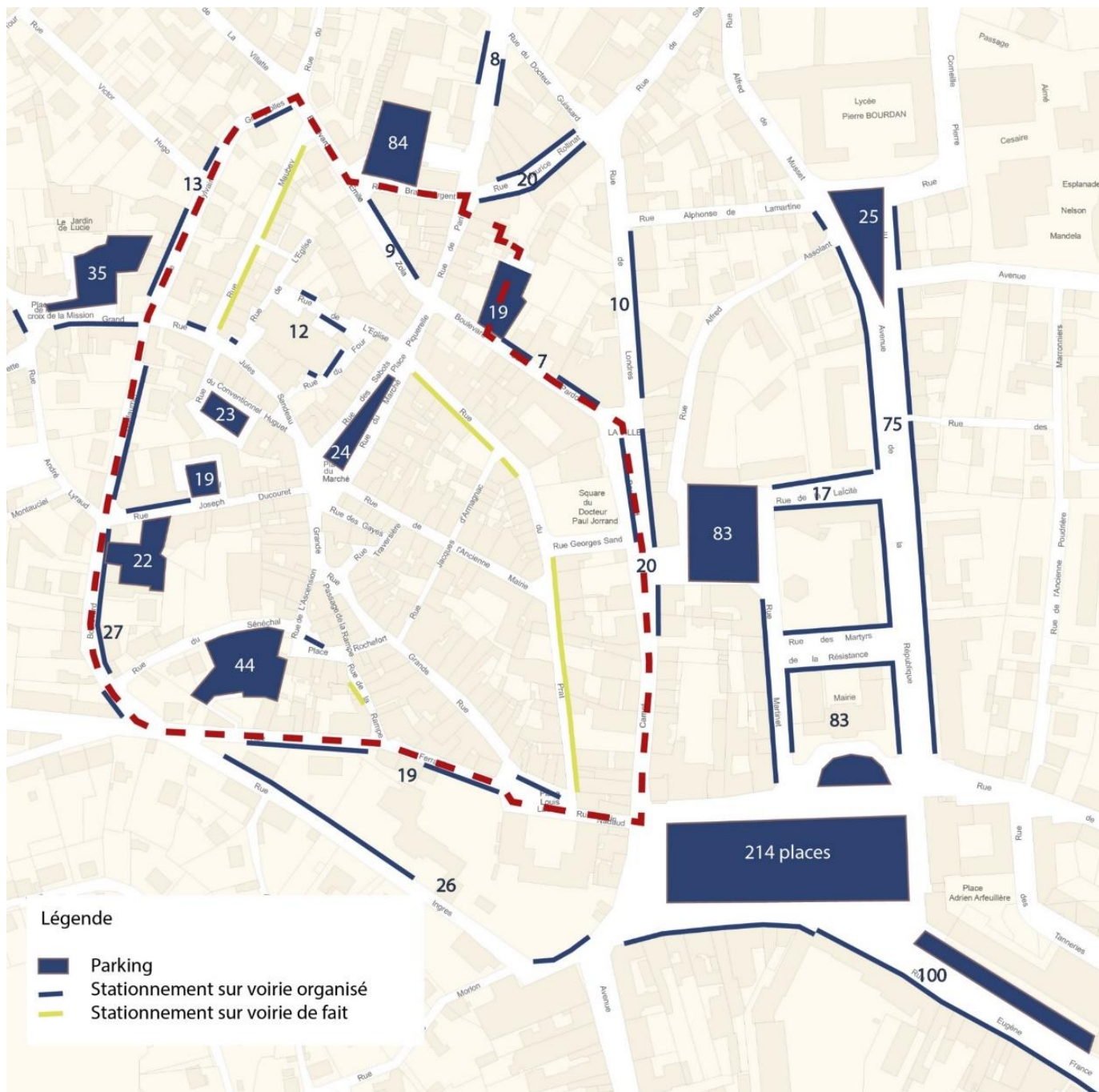
Données de référence

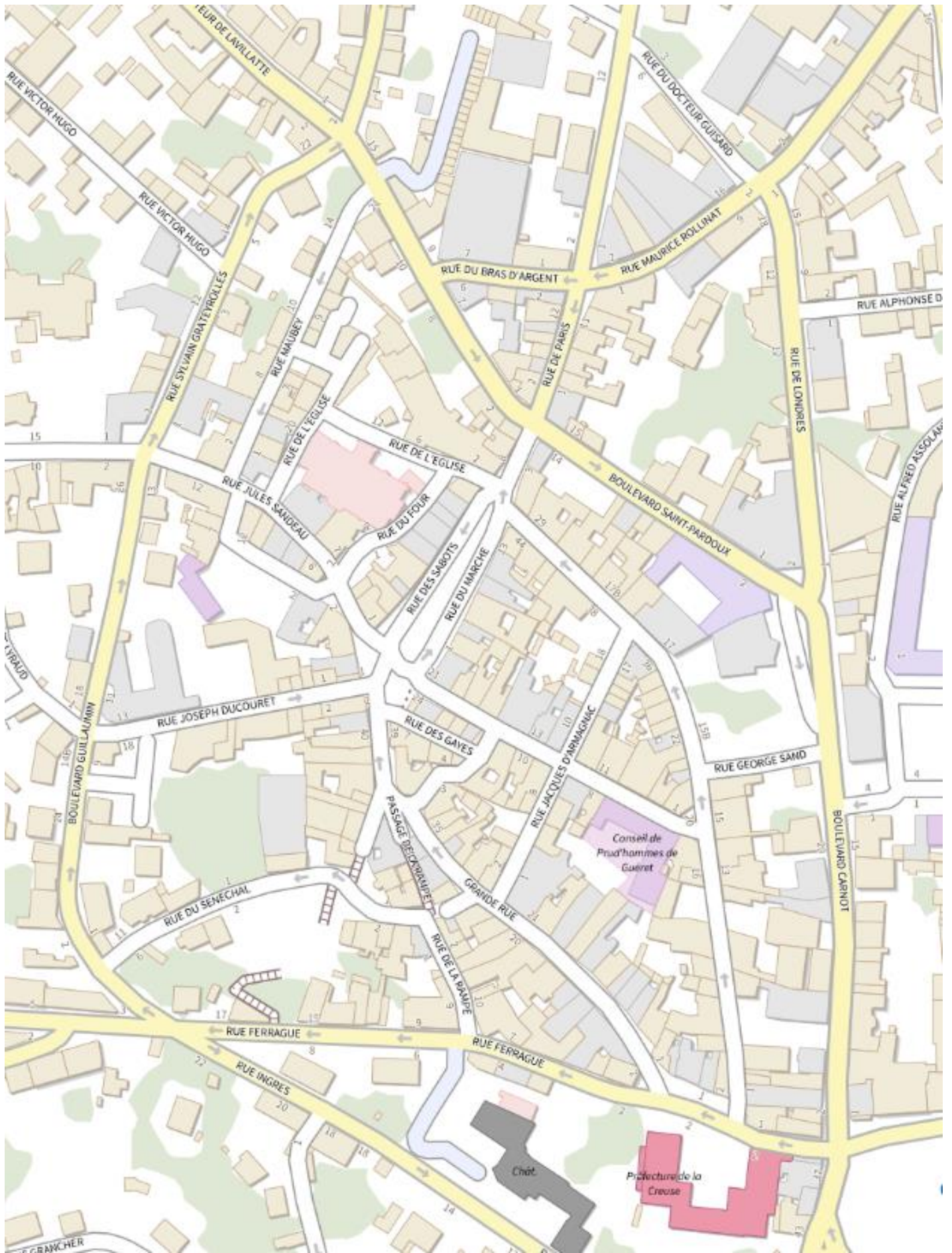
Parcelles cadastrales
 Propriétaire : IGN



Périmètre de l'OPAH-RU du centre de Guéret :







Immeubles retenus dans le cadre de l'ORI :

